

## METSAINVENTEERIMISE ANDMED

Maakond: Rapla  
Vald: Kehtna  
Küla: Ahekõnnu  
ID(d): 29

Maaüksus: **Viljandi**  
Kinnistu number: 863037  
Katastritunnus: 29203:002:1100  
Üldpindala: 0,77 ha

**Metsamaa pindala:** **0,77 ha, sellest:**  
lagedad alad  
selguseta alad  
puistud

0,77 ha, sellest:  
männikud 0,77 ha 246 tm

Kasvava metsa tagavara: 246 tm 320 tm/ha  
Tagavara juurdekasv: 3 tm aastas

Välitööd tegi: Ülo Viilup, 19.09.2024  
Kava on koostatud: 27.09.2024 (ID: 20782-21129)

Metsabüroo OÜ (reg. kood 10908249), Järvevana tee 9, Tallinn  
e-post: info@mitsabyroo.ee, telefon 61 090 61



Co-financed by the Connecting Europe  
Facility of the European Union

## KITSENDUSTE PLAAN

Rapla maakond












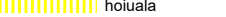
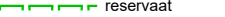
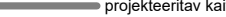


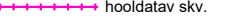

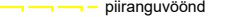



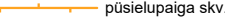

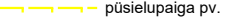



Kehтна vald

Viljandi kinnistu


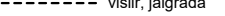



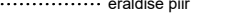
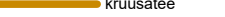

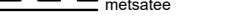
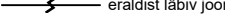
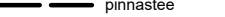
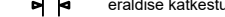


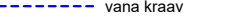











0 50 100 150 200 250m

Mõõt 1:5 000

## Kitsendused ja looduskaitseobjektid

	kalda pv.		kalda pv.
	kaitseala skv.		püsielupaiga skv.
	kaitseala pv.		püsielupaiga pv.
	hoiuala		ranna pv.
	üksikobjekt		muud kitsendused
	kaitseala välispiir		hoiuala
	reservaat		projekteeritav kaitseala
	looduslik skv.		vääriselupaik
	hooldatav skv.		üksikobjekt
	piiranguvöönd		loomad I kategooria
	püsielupaik		loomad II kategooria
	püsielupaiga skv.		taimed I kategooria
	püsielupaiga pv.		taimed II kategooria
	kultuurimälestis		pärandkultuuri objekt

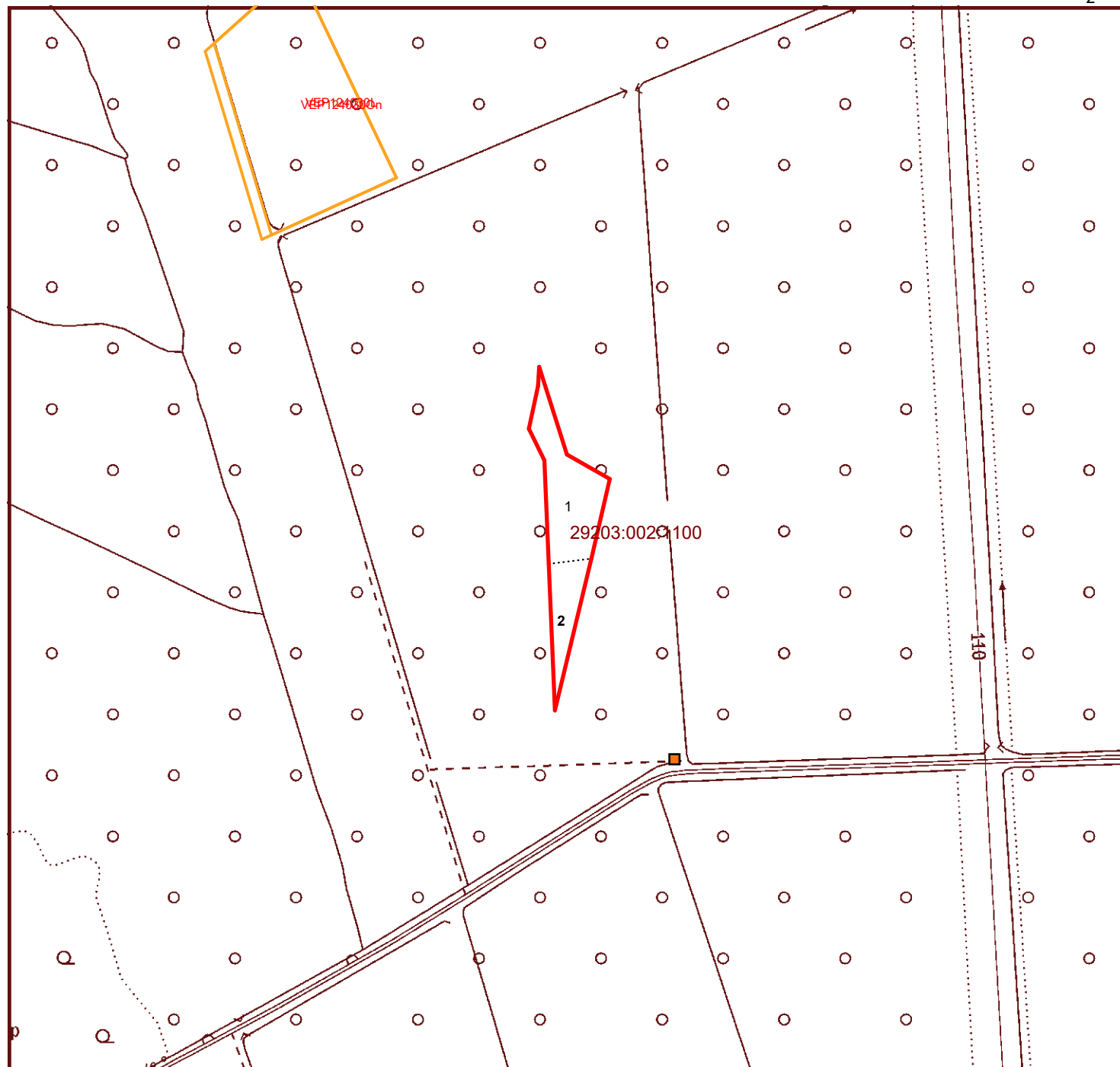
## Leppemärgid

	maakonna piir		visiir, jalgrada
	valla piir		kõlviku piir
	katastriüksuse piir		eraldise piir
	kruusatee		elektriliin
	metsatee		eraldist läbiv joon
	pinnaste		eraldist katkestus
	trass, siht		tiik
	vana kraav		truup
	kraav, oja, kaldajoon		märkimisväärne puu
	kraav, jõgi 6...10m		katastritunnus
	kraav trassiga		eralduse number
	söödaplats		jahikantsel
	soolak		kopratamm

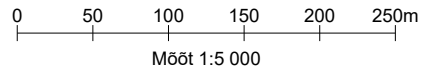
Aluskaart: Riigi Maa-amet

Looduskaitse info: EELIS, jaanuar 2024

Metsabüroo OÜ



PUISTUPLAAN  
Rapla maakond  
Kehтна vald  
Viljandi kinnistu



Puistuplaani leppemärgid

Puuliik	Lagedad alad	Seiguseta alad	Nooredikud	Latimetsad	Keskealised metsad	Valmivad ja küpsed
Mänd						
Kuusk						
Kask						
Haab						
Sanglepp						
Hall lepp						
Tamm						
Saar						
Teised						

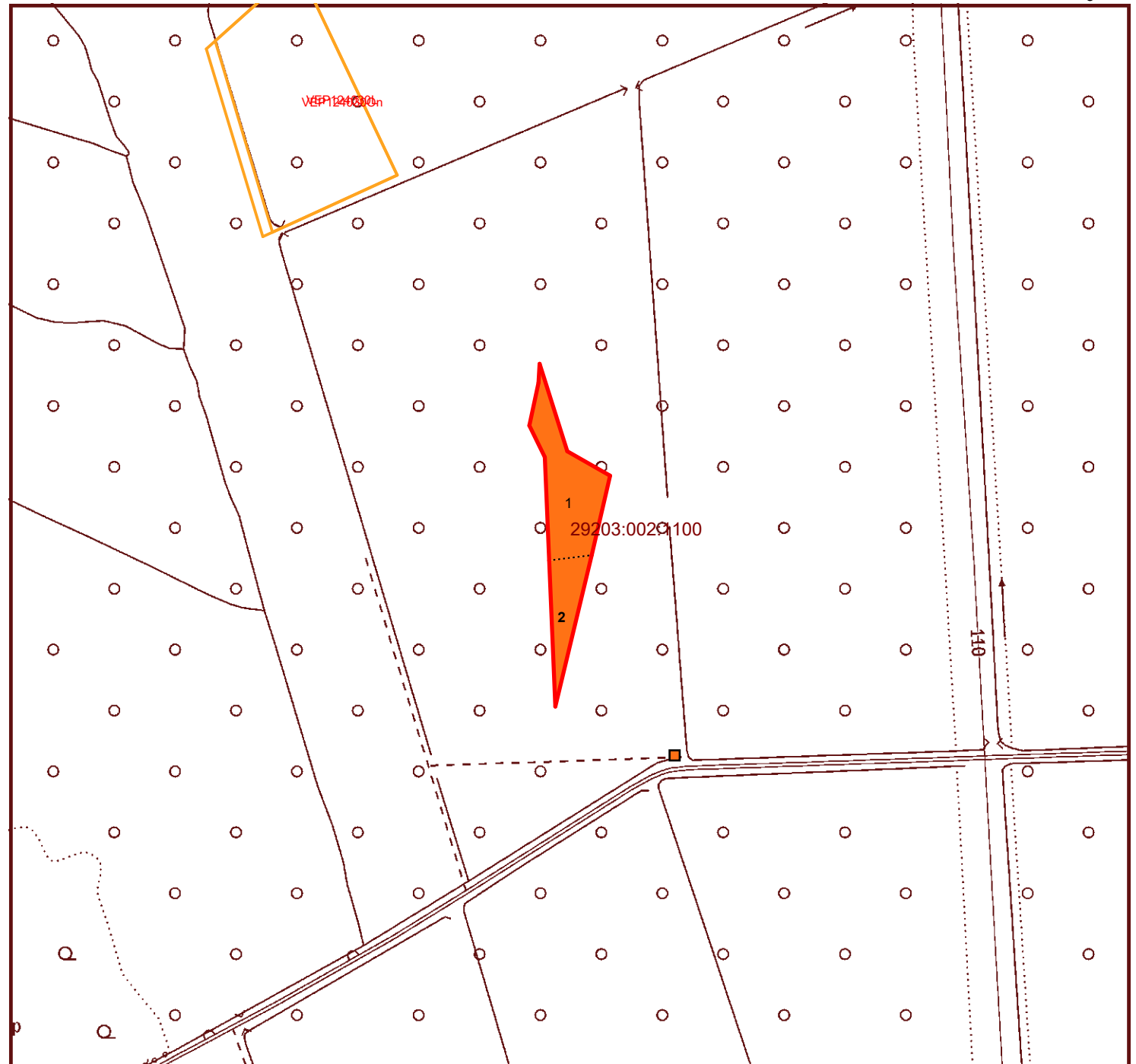
Leppemärgid

maakonna piir	visiir, jalgrada
valla piir	kõlviku piir
katastriüksuse piir	eraldise piir
kruusatee	elektriliin
metsatee	eraldist läviv joon
pinnaste	eraldist katkestus
trass, siht	tiik
vana kraav	truup
kraav, oja, kaldajoon	märkimisväärne puu
kraav, jõgi 6...10m	katastritunnus
kraav trassiga	eralduse number
söödaplats	jahikantsel
soolak	kopratamm

Aluskaart: Riigi Maa-amet

Looduskaitse info: EELIS, jaanuar 2024

Metsabüroo OÜ



## TAKSEERKIRJELDUS

Kehtna vald, Viljandi maaüksus, 29203:002:1100

Er. nr.	Pind-ala ha	Rin-ne	Kooseisu						Bo-ni-teet	Kasvu-koha-tüüp	H100 m	Täius %	G m <sup>2</sup>	Puude arv tk/ha	Tagavara		Juurdekasv		Raie %	Likv. puit tm	Tarbe puidu %	Kavandatud metsamajanduslikud tööd Takseeritud
			%	Puu-liik	Pärit-olu	Vanus a	H m	D cm							tm/ha	tm/er	tm/ha/a	tm/er/a				
1	0,53	Küps mets							2	K-Jm	25				349	185	3,4	1,8		155	88	19.09.2024
		Kaalutud I rinde vanus 109 aastat, raievanus 86 aastat																				
	1	55	Ma	s		110	26	32				76	28				98					
		30	Ku	s		110	26	32									53					
		10	Hb	s		80	27	40									18					
		5	Ks	s		90	25	28									9					
	2	100	Ku	s		60	12	13				8	2				7					
	Surnud puud															5	3					
	Kõdupuit															5	3					
	Kahjustus: juurepess, aste keskmine, 10% I rinde 110 a. Ku; haavataelik, aste keskmine, 50% I rinde 80 a. Hb; põder, aste tugev, 30% II rinde 60 a. Ku																					
	Kooseis ebaühtlane, täius või liitus ebaühtlane, kasvukohatüüp varieerub																					
2	0,24	Küps mets							3	K-Ta	21				255	61	2,9	0,7		50	94	19.09.2024
		Kaalutud I rinde vanus 108 aastat, raievanus 97 aastat																				
	1	60	Ma	s		110	22	28				66	22				33					
		30	Ku	s		100	21	26									16					
		10	Ks	s		90	20	22									5					
	2	95	Ku	s		60	13	14				16	4				7					
		5	Ks	s		50	12	10									0					
	Kahjustus: juurepess, aste keskmine, 10% I rinde 100 a. Ku; põder, aste keskmine, 20% II rinde 60 a. Ku																					
	Vanus ebaühtlane, täius või liitus ebaühtlane																					

Eraldisel esimesena märgitud puuliik on peapuuliik